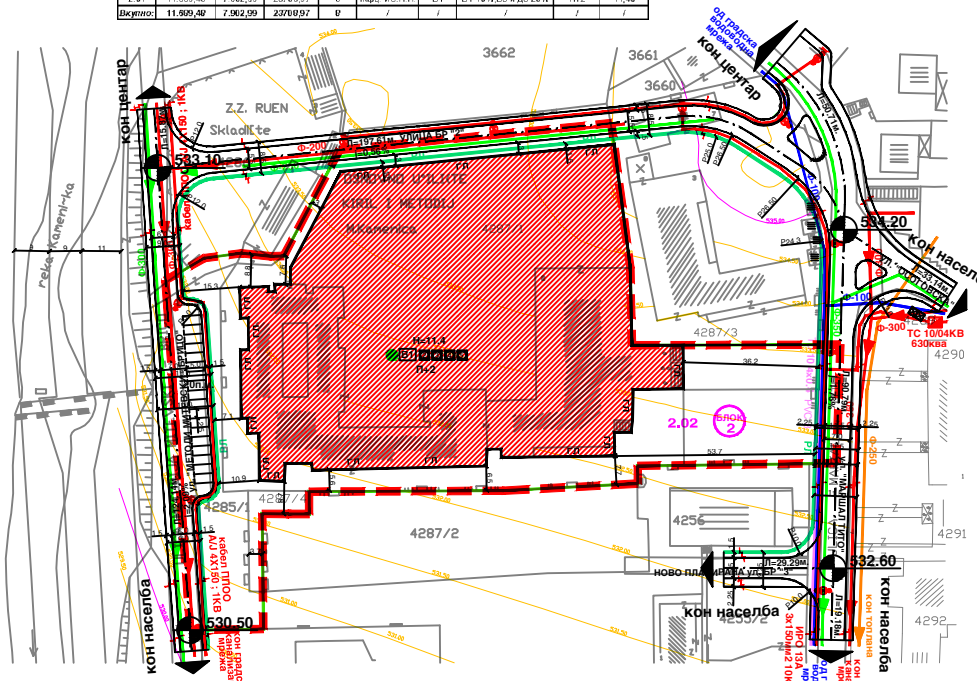
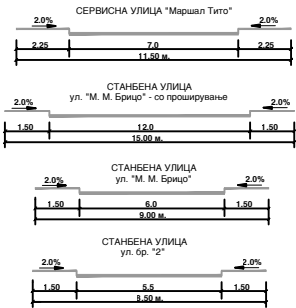


Број на парцела и објект	Површина на парцела	Мак површина на објект м ²	Мак вкупна пов. по етажи м ²	Број на паркин места	Вид на паркирање	Класа на намена	Компатибилна класа на намена макс. од 10% до 20%	Мак висина до венец м	Спротивност
2.01	11.689,48	7.962,99	2370,937	5	парк. ил.П.П.	B1	B1-10% B3 и Д3-20%	Пх2	11,40
Вкупно:	11.689,48	7.962,99	2370,937	5	П	1	1	1	1



КАТЕГОРИЗАЦИЈА И ПРОФИЛИ НА УЛИЦИ



ЛЕГЕНДА СО БИЛАНСНИ ПОКАЗАТЕЛИ

НАМЕНА ОЗНАКА	ПОВРШИНА во м ²	ПРОЦЕНТ НА ЗОНА	НАМЕНА НА ПОВРШИНА
	11.689,48	90,37	B1 - образование и наука основно училиште основно училиште - кабинети спортска сала спортски терен
	1.245,16	9,63	E1 - комунална инфраструктура - сообраќајници и тротоари
вкупно:	12.934,64	100,00	плански опфат

- ВОДОВОДНА МРЕЖА
- ФЕКАЛНА КАНАЛИЗАЦИЈА
- АТМОСФЕРСКА КАНАЛИЗАЦИЈА
- ИРО 13А 3х150мм² 10КВ
- кабел ППОО А3 4х150 - 1КВ
- ПОДЗЕМЕН ТОПЛОВОД
- ПОДЗЕМЕН ТЕЛ. КАБЕЛ
- ДОГРАДА - НАДГРАДА

ЛЕГЕНДА

ПОВРШИНА НА ПЛАНСКИ ОПФАТ П = 12.934,64м².

- ГРАНИЦА НА ПЛАНСКИ ОПФАТ
- ГРАНИЦА НА ГРАДЕЖНА ПАРЦЕЛА
- ОСОВИНА НА УЛИЦА
- РЕГУЛАЦИОНА ЛИНИЈА
- ГРАДЕЖНА ЛИНИЈА
- B1 - образование и наука**
 основно училиште
 основно училиште - кабинети
 спортска сала
 спортски терен
- E1 - КОМУНАЛНА ИНФРАСТРУКТУРА - сообраќајници и тротоари
- 2.02**
 НУМЕРАЦИЈА НА ПАРЦЕЛА И ОБЈЕКТ
 ОЗНАКА НА БЛОК
- БЕСПРАВНО ИЗГРАДЕНИ ГРАДЕЖИ - нема
- ТС
 E2 - КОМУНАЛНА СУПРАСТРУКТУРА - ТРАНССТАНИЦА (ПОСТОЈА)
- РАМПИ ЗА ИНВАЛИДИЗИРАНИ ЛИЦА

ВИСИНА НА ВЕНЕЦ
 Н=11,40 м. макс. 11,40 м.

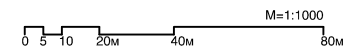
ЛОКАЛНА УРБАНИСТИЧКА ПЛАНСКА ДОКУМЕНТАЦИЈА

- за градежна парцела 2.02 (4287/1) -
 - основно училиште -
 - урбан блок "2" -

дел од "ДУП за централно градско подрачје"

(помеѓу дел од ул. бр. "2", дел од ул. "М. М. Брицо",
 дел од ул. "М. Тито", КП 4287/2, и КП 4256)

ОПШТИНА МАКЕДОНСКА КАМЕНИЦА
 ПЛАНСКИ ПЕРИОД 2010 - 2015
 ПЛАН



СИНТЕЗЕН ПЛАН

ПЛАНСКА ДОКУМЕНТАЦИЈА

 Илустрации: Кацарски Јованчо д.и.а. Илмска Снежана д.и.а. Димитарски Димитар д.и.а. Илиевски Димитар д.и.а. Илиевски Димитар д.и.а.	содржина: СИНТЕЗЕН ПЛАН
	фаза: план
изработил: Илиевски Снежана д.и.а.	надрачкател: Општина Мак. Каменица
уредил: Илиевски Снежана д.и.а.	лист бр.: 07
размер: 1:1000	дата: јануари, 2010