

ТАБЕЛА СО НУМЕРИЧКИ ПОКАЗАТЕЛИ

ДЕЛ ОД БЛОК 16

Број на парцела и објект	Површина на парцела	Мак површина на градежништв	Мак вкупна пов. по етажи м <sup>2</sup>	Број на парцелни места	Број на парцелни места	Класа на земјиште	Мак висина до м	Спратност	Комплетноста на класата наменета до 50%		
1	2	3	4	5	6	7	8	9	10	11	12
18.01	850.00	104.97	419.08	*	парц.	A1	10.20	П+2-Пк	Б1		
18.02	447.48	155.33	542.78	*	парц.	A1	10.20	П+2-Пк	Б1		
18.03	283.74	144.85	577.40	*	парц.	A1	10.20	П+2-Пк	Б1		
18.04	853.01	195.85	782.20	*	парц.	A1	10.20	П+2-Пк	Б1		
18.05	847.74	116.13	460.84	*	парц.	A1	10.20	П+2-Пк	Б1		
18.06	869.26	103.83	662.72	*	парц.	A1	10.20	П+2-Пк	Б1		
18.07	435.52	105.49	425.00	*	парц.	A1	10.20	П+2-Пк	Б1		
18.08	752.61	99.42	397.08	*	парц.	A1	10.20	П+2-Пк	Б1		
18.09	622.00				кооп. парцелна постројка			П+1	Г		
18.10	418.82	184.39	735.96	*	парц.	A1	10.20	П+2-Пк	Б1		
18.11	451.11	99.46	397.04	*	парц.	A1	10.20	П+2-Пк	Б1		
18.12	478.20	83.66	324.64	*	парц.	A1	10.20	П+2-Пк	Б1		
18.13	443.62	118.37	636.28	*	парц.	A1	10.20	П+2-Пк	Б1		
18.14	438.21	69.41	367.04	*	парц.	A1	10.20	П+2-Пк	Б1		
18.15	415.68	127.77	611.08	*	парц.	A1	10.20	П+2-Пк	Б1		
18.16	676.68				кооп. парцелна постројка			П+1	Г		
18.17	402.76	103.29	400.00	*	парц.	A1	10.20	П+2-Пк	Б1		
18.18	691.48	102.45	409.04	*	парц.	A1	10.20	П+2-Пк	Б1		
18.19	347.52	103.89	465.58	*	парц.	A1	10.20	П+2-Пк	Б1		
18.20	287.87	91.72	388.38	*	парц.	A1	10.20	П+2-Пк	Б1		
18.21	289.47	103.30	461.20	*	парц.	A1	10.20	П+2-Пк	Б1		
18.22	388.11	103.45	461.06	*	парц.	A1	10.20	П+2-Пк	Б1		
18.23	342.21	103.11	400.64	*	парц.	A1	10.20	П+2-Пк	Б1		
18.24	704.01	123.71	516.04	*	парц.	A1	10.20	П+2-Пк	Б1		
18.25	1.016.66	144.30	676.00	*	парц.	A1	10.20	П+2-Пк	Б1		
18.26	651.66	102.07	466.28	*	парц.	A1	10.20	П+2-Пк	Б1		
18.27	36.83	36.00			ЕЗ - транспортница						
<b>Вкупно:</b>	<b>10121.85</b>	<b>2.893.089</b>	<b>11430.48</b>	*	/	/	/	/	/		

\* Потребно број на парцелни места ќе се определат согласно член 59 и член 61 од Правилникот за стандарди и нормативи за урбанистичко планирање. (Сл. весник на РМ, бр. 142/10).

ЛЕГЕНДА СО БИЛАНСНИ ПОКАЗАТЕЛИ

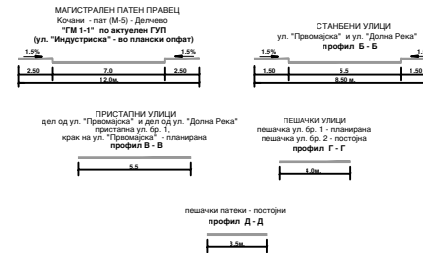
НАМЕНА	ПОВРШИНА на м <sup>2</sup>	ПРОЦЕНТ на м <sup>2</sup>	ОПИС НА ОБЈЕКТИ
ГТ	1.31	39.46	A1 - домување во станастиви куќи
ГТ	0.47	14.16	ЕЗ - комунална инфраструктура (сообраќајница, пешачки улици, патници и др.)
ТС	0.008	0.24	ЕЗ - комунална инфраструктура (транспортница (својна-постојна и планирана)
ГТ	0.73	21.99	ЕЗ - комунална инфраструктура (регуларно речено корито)
ГТ	0.802	24.15	Д2 - заштитно зеленило и заштитен појас
<b>вкупно:</b>	<b>3.32</b>	<b>100.00</b>	<b>ПЛАНСКИ ОПФАТ</b>

ПЛАНСКИ ОПФАТ 3.32ха

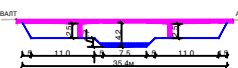
- ПРОЦЕНТ НА ИЗГРАДНОСТ НА ЗЕМЛИШТЕТО НА НИВО НА ПЛАНСКИ ОПФАТ (БРУТО) П = 48.73%

- КОЕФИЦИЕНТ НА ИСПОРИТНОСТ НА ЗЕМЛИШТЕТО НА НИВО НА ПЛАНСКИ ОПФАТ (БРУТО) К = 0.29

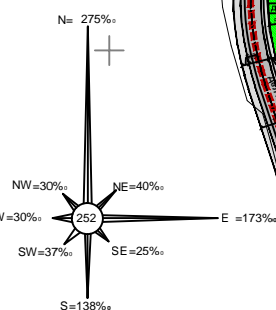
КАТЕГОРИЗАЦИЈА И ПРОФИЛИ НА УЛИЦИ



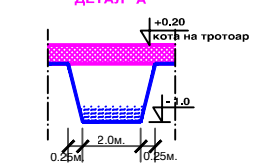
ПОПРЕЧЕН ПРОФИЛ НА КАМЕНИЦА РЕКА И АРМ, ВЕТ, МОСТ ДЕТАЛ "В"



ПОПРЕЧЕН ПРОФИЛ НА ОТВОРЕН КАНАЛ ЗА ОДВОДНУВАЊЕ ДЕТАЛ "Б"



ПОПРЕЧЕН ПРОФИЛ НА ЗАТВОРЕН КАНАЛ ЗА ОДВОДНУВАЊЕ (под сообраќајница и тротоар) ДЕТАЛ "А"



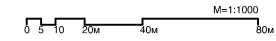
ЛЕГЕНДА

- ПОВРШИНА НА ПЛАНСКИ ОПФАТ П = 3.32ха
- ГРАНИЦА НА ПЛАНСКИ ОПФАТ
  - ГРАНИЦА НА ГРАДЕБНА ПАРЦЕЛА
  - ДОВИНА НА УЛИЦА
  - РЕГУЛАЦИОНА ЛИНИЈА
  - ГРАДЕБНА ЛИНИЈА
  - ИНСТРУКТИВНА ЛИНИЈА (определена на планот за која не се утврдуваат услови за една градба)
  - ОЗНАКА ЗА БЛОК
  - НАВЕРЗА НА БЛОК И ПАРЦЕЛИ
  - БЕЗГРАНИЧНО ИЗГРАДЕНИ ГРАДЕБИ - мена
  - ВИСИНА НА ВЕНЕЦ
  - h=10.20 макс. 10.20 м.
- ОЗНАКА ЗА БЛОК
- 16.05
  - 16.06
- ОЗНАКА ЗА БЛОК
- 16.05
  - 16.06

ДЕТАЛЕН УРБАНИСТИЧКИ ПЛАН за дел од МАКЕДОНСКА КАМЕНИЦА ЛОКАЛИТЕТ - "ДОЛНА РЕКА" ИЗМЕНУВАЊЕ И ДОПОЛНУВАЊЕ НА ДЕЛ ОД БЛОК 16

ОПШТИНА МАК, КАМЕНИЦА ПЛАНСКИ ПЕРИОД 2011 - 2016 ПРЕДЛОГ ПЛАН

СИНТЕЗЕН ПЛАН



ПЛАНСКА ДОКУМЕНТАЦИЈА

	СОДРЖИНО:	СИНТЕЗЕН ПЛАН
	БЕЗИ:	Предлог план
ИЗДАВАЧ:	Општина Мак, Каменица	
ПЛАНИРАЧ:	ДПТ на дел од Мак, Каменица	
УРЕДУВАЧ:	1:1000	15/2011
МАШТА:	МАРТ, 2012	06